






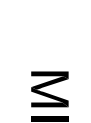








<b>NRC</b>	NUCLEO RURAL COMPACTO
<b>NRd</b>	NUCLEO RURAL DISPERSO
<b>N</b>	DELIMITACION DE NUCLEO RURAL
<b>EIUP</b>	ESPACIO LIBRE DE USO PUBLICO
<b>PE</b>	AREA A DESARROLLAR MEDIANTE PLAN ESPECIAL

<b>DC</b>	DOTACION COMUNITARIA
	EDIFICACION
	ELEMENTO CATALOGADO
	PARCELARIO
	CARETERA
	CAMINO
	LINEA DE EDIFICACION
	CAUCE FLUVIAL
	DESLINE
	SERVIDUMBRE PROTECCION 100 M.

	RIESGO DE INUNDACIONES
	Ri - ACTIVIDAD TORRENCIAL
	Ri - LLANURA ALUVIAL

	GRADOS DE PROTECCION DEL PATRIMONIO INTEGRAL
	AMBIENTAL
	CAMINO DE SANTIGO
	DELIMITACION DEL ENTORNO DEL CAMINO DE SANTIGO